

PUBLIC ENGAGEMENT #2 CONTENT

September 14, 2020

Translated Version

1 – INTRO WEB CONTENT

مطالعہ کا پس منظر

80 Avenue N.E.

2018ء میں، سٹی کونسل نے ایسٹ اسٹونی ایریا سٹرکچر پلان (اے ایس پی) کی منظوری دی، جس میں 80 Avenue N.E. پر Stoney Trail کے پار ایک اوور پاس کے منصوبے شامل ہیں۔ مجوزہ اوور پاس کا بنیادی مقصد اسٹیشن 32 سے لے کر ایسٹ اسٹونی ایریا تک فائر سروس کے ردعمل کے اوقات کو کم کرنا تھا اور علاقے کو ترقی دینے کیلئے اوور پاس کو ایک ضرورت سمجھا جاتا تھا۔ یہ تجویز کیا گیا تھا کہ اوور پاس راہداری پیدل چلنے والوں، اور سائیکل سواروں کو بھی سہولت دے گی۔ اے ایس پی کی منظوری کے بعد، کچھ کونسلرز نے اوور پاس کیلئے عام مقصد کی ٹریفک کو بھی ایڈجسٹ کرنے کی صلاحیت میں دلچسپی کا اظہار کیا۔ 80 Avenue N.E. اوور پاس Stoney Trail کو/ سے براہ راست رابطے فراہم نہیں کرے گا۔

80 Avenue N.E. پر فلائی اوور کی ضرورت کیوں ہے۔

80 Avenue N.E. پر ایک فلائی اوور کی تمام تصورات میں ضرورت ہے۔ Stoney Trail کے مشرق میں مستقبل کی ترقی کیلئے کونسل کے منظور شدہ 7 منٹ کے ہنگامی رسپانس کا وقت فراہم کرنے کیلئے فلائی اوور کی ضرورت ہے۔ ترقی کا یہ علاقہ اتنا بڑا نہیں ہے کہ الگ آزادانہ طور پر ہنگامی رسپانس اسٹیشن کیلئے درکار سرمائے اور اسے چلانے کے اخراجات کو سپورٹ کیا جا سکے۔ اسلئے، تجویز کردہ حل 80 Avenue N.E. پر Stoney Trail کی کراسنگ تھی جس کا جزوی سرمایہ ڈیولپر لگائے گا۔ کیلگری فائر ڈیپارٹمنٹ نے متعدد مختلف روٹوں کا تجربہ کیا، لیکن صرف 80 Avenue N.E. فلائی اوور نے مطلوبہ رسپانس کا وقت پورا کیا۔

64 Avenue N.E.

64 Avenue N.E. کو ریڈور کورل اسپرننگز اور ٹارڈیل کمیونٹیوں کے ذریعے ایک بڑی سڑک کے طور تعمیر کیا گیا تھا۔ روڈ وے کے مستقبل کے منصوبوں میں Stoney Trail پر ایک انٹرچینج کی تعمیر کے ساتھ مشرق میں توسیع بھی شامل ہے۔ تاہم، انٹرچینج کے درمیان کم سے کم فاصلے میں تبدیلیوں کا مطلب یہ ہے کہ Stoney Trail سے جانے اور آنے والے رابطے (ریمپس) اب 64 Avenue N.E. پر قابل عمل نہیں ہیں۔ نتیجے کے طور پر، 2007ء ایسٹ اسٹونی فنکشنل پلاننگ مطالعہ میں 64 Avenue N.E. کو Stoney Trail پر فلائی اوور کیلئے نامزد کیا گیا تھا۔

64 Avenue N.E. پر مجوزہ فلائی اوور کو سٹی کے طویل فاصلی منصوبوں کیلئے منتخب کیا گیا ہے اور اسے کیلگری کے ٹرانسپورٹیشن پلان کے حصے کے طور پر شامل کیا گیا ہے۔

2 – INTRO WEB CONTENT

مطالعہ کا مقصد

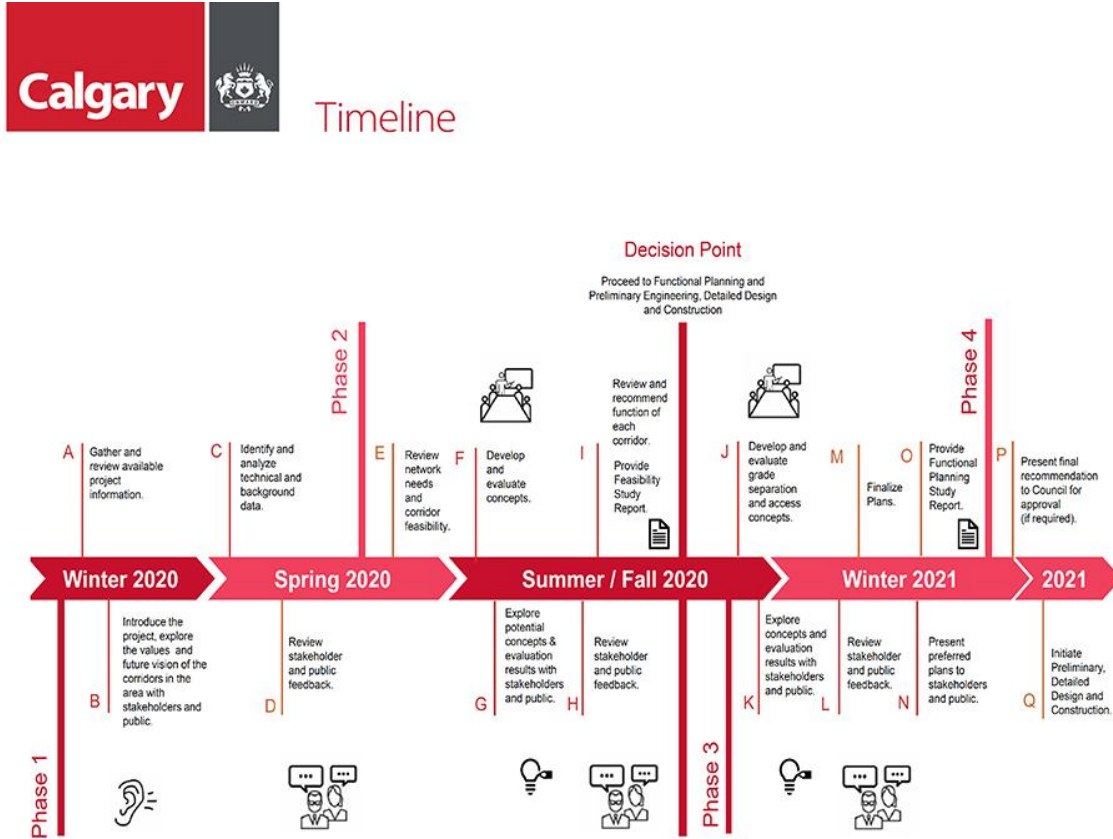
اس مطالعہ کا مجموعی مقصد 80 Avenue N.E. اور 64 Avenue N.E. پر Stoney Trail فلائی اوور کے قابل عمل ہونے کی جانچ کرنا ہے اور علاقے کیلئے ترجیحی نیٹ ورک کنکشن (کنکشنز) کا تعین کرنا ہے۔ کلیدی اہداف مندرجہ ذیل ہیں:

80 Avenue N.E. اور 64 Avenue N.E. پر مختلف فلائی اور آپشنز کے قابل عمل ہونے کی تحقیق کرنا؛

یہ تعین کرنا کہ کون سے فلائی اور آپشن (آپشنز) کو ترجیح دی جاتی ہے اور وہ ارد گرد کے ٹرانسپورٹیشن نیٹ ورک کے ساتھ کس طرح ضم ہوں گے؛ اور

قلیل مدتی میں، 80 Avenue N.E. فلائی اور کے ڈیزائن کو آگے بڑھانا جو (کم سے کم) فائر اور ہنگامی رسائی فراہم کرے گا۔



3 – TIMELINE GRAPHIC



4 – STUDY AREA GRAPHIC

What We Heard

In March 2020, The City of Calgary held two pop up engagement events and online engagement to gather feedback from Calgarians on the flyovers at 80 Avenue N.E. and 64 Avenue N.E. The following table summarizes 'What We Heard' and the full [What We Heard Report](#) can be found [HERE](#).

	80 Avenue N.E. All-Modes Crossing	64 Avenue N.E. All-Modes Crossing
Benefits 	<ul style="list-style-type: none"> increased access and connectivity to adjacent communities better access to amenities; access for all modes improved connectivity for essential services 	<ul style="list-style-type: none"> reduction of traffic congestion on other nearby roads better access to amenities; access for all modes more consistent with the existing character and function of the road
Concerns 	<ul style="list-style-type: none"> increased travel time and noise reduced comfort for pedestrians and cyclists not consistent with the existing character and function of the road increased safety risks for all modes negative impacts to property values 	<ul style="list-style-type: none"> increased travel time, noise, and greenhouse gas emissions high taxpayer cost misconception that there would be direct access to Stoney Trail impacts to community amenities (dog park and Manmeet Singh Park)

جو ہم نے سنا

مارچ 2020ء میں، سٹی آف کیلگری نے 80 Avenue N.E. اور 64 Avenue N.E. کے فلائی اوور پر کیلگری کے رہائشیوں سے آراء جمع کرنے کیلئے دو پاپ اپ انگیجمنٹ ایونٹس اور آن لائن انگیجمنٹ کا انعقاد کیا۔ مندرجہ ذیل ٹیبل 'جو ہم نے سنا' کا خلاصہ بیان کرتا ہے۔

80 Avenue N.E. موڈز کراسنگ

فوائد

ملحقہ کمیونٹیوں تک رسائی اور رابطے میں اضافہ

سہولیات تک بہتر رسائی؛ تمام طریقوں کیلئے رسائی

ضروری خدمات کیلئے بہتر رابطہ

خدشات

سفر کے وقت اور شور میں اضافہ

پیدل چلنے والوں اور سائیکل سواروں کیلئے کم آرام

سڑک کے موجودہ اوصاف اور کام کے ساتھ یکساں نہیں

تمام طریقوں کیلئے حفاظتی خطرات میں اضافہ

جائیداد کی قدر و قیمت پر منفی اثرات

64 Avenue N.E. آل موڈز کراسنگ

فوائد

دوسری قریبی سڑکوں پر ٹریفک کی بھینٹ میں کمی

سہولیات تک بہتر رسائی؛ تمام طریقوں کیلئے رسائی

سڑک کی موجودہ خصوصیات اور کام کے مطابق

خدشات

سفر کے وقت، شور اور گرین ہاؤس گیسوں کے اخراج میں اضافہ

ٹیکس دہندگان کیلئے زیادہ قیمت

غلط فہمی کہ Stoney Trail تک براہ راست رسائی ہوگی

کمیونٹی کی سہولیات پر اثرات (ڈاگ پارک اور Manmeet Singh Park)

6 – WHAT WE DID “VIRTUAL BOARD”

Project Priorities

Based on 'What We Heard' through the initial public engagement phase in March 2020, a number of community priorities have been identified. These priorities, along with The City's policy framework and technical guidelines, will be used to assess the relative merits and trade-offs of each proposed option.

Project Priorities

	EFFICIENT TRAFFIC OPERATIONS	minimize congestion reduce travel times
	SAFETY	reduce actual or perceived safety concerns reduce potential for vehicle-pedestrian conflicts
	COMMUNITY IMPACTS	minimize impact to access and property values reduce traffic volumes and noise impacts
	COMMUNITY CONNECTIVITY	increase multi-modal access to amenities provide preferred routes for vehicles, pedestrians, cyclists
	COST	total cost of engineering, construction and maintenance

پراجیکٹ کی ترجیحات

مارچ 2020ء میں عوامی انگیجمنٹ کے ابتدائی مرحلے کے ذریعے، 'جو ہم نے سنا' کی بنیاد پر، کمیونٹی کی متعدد ترجیحات کی نشاندہی کی گئی ہے۔ سٹی کی پالیسی کے فریم ورک اور تکنیکی رہنما خطوط کے ساتھ، ان ترجیحات کا استعمال، ہر مجوزہ آپشن کیلئے متعلقہ خوبیاں اور توازن کا اندازہ کرنے کیلئے کیا جائے گا۔

پراجیکٹ کی ترجیحات

مؤثر ٹریفک آپریشنز

پھیڑ کو کم کریں

سفر کے اوقات کو کم کریں

حفاظت

حفاظت کے حقیقی یا متصورہ خدشات کو کم کریں

گاڑی - پیدل چلنے والوں کے امکانی تنازعات کو کم کریں

کمیونٹی اثرات

رسائی اور پراپرٹی کی اقدار پر اثرات کو کم کریں
ٹریفک کے حجم اور شور کے اثرات کو کم کریں
کمیونٹی کا رابطہ
سہولیات تک ملنی موڈل رسائی میں اضافہ کریں
گاڑیوں، پیدل چلنے والوں، سائیکل سواروں کیلئے ترجیحی روٹس فراہم کریں
لاگت
انجینئرنگ، تعمیر اور دیکھ بھال کی کل لاگت

7 – QUESTIONS

کیا آپ کی ترجیحات پر غور کیا گیا ہے؟ ہاں | نہیں
اگر نہیں، تو کیا کم ہے؟
براہ کرم 1 سے 5 کے پیمانے پر پراجیکٹ کی ترجیحات کی اہمیت کی درجہ بندی کریں:
[1 = اہم نہیں؛ 5 = بہت اہم]
موثر مجموعی ٹریفک آپریشنز
حفاظتی خدشات کم کریں
کمیونٹی اثرات کم کریں
کمیونٹی رابطہ - گاڑیوں میں اضافہ کریں
پیدل چلنے والے اور سائیکل سوار - کمیونٹی رابطے میں اضافہ کریں
لاگت کم کریں

8 – WHAT WE DID CONCEPT DEVELOPMENT “VIRTUAL BOARD”



What We Did - Concept Development

Since the last engagement event, the Project Team has been developing and assessing flyover concepts at both 80 Avenue N.E. and 64 Avenue N.E.

DESIGN CRITERIA

The design for these flyovers needs to meet several design criteria, including those set by:

- Alberta Transportation [Bridge Design]
- City of Calgary [Road, Pedestrian, and Cycle Route Design]
- Calgary Fire Department
- Calgary Transit

STEP 1

The first step was to assess what options were feasible in meeting all the above requirements. Three different crossing concepts were developed.

STEP 2

Next, a transportation model was developed to assess how much traffic would use each crossing and the associated change in traffic volumes in the surrounding area.

ہم نے کیا کیا - تصور کا ارتقاء

آخری انگیجمنٹ ایونٹ کے بعد سے، پراجیکٹ ٹیم 80 Avenue N.E. اور 64 Avenue N.E. دونوں پر فلالی اور کے تصورات کو تیار کر رہی اور اس کا جائزہ لے رہی ہے۔

ڈیزائن کا معیار

ان فلالی اور کیلئے ڈیزائن کو اور ڈیزائن کے متعدد معیارات کو پورا کرنے کی ضرورت ہے، جن میں وہ بھی شامل ہیں:

Alberta Transportation [برج ڈیزائن]

City of Calgary [روڈ، پیدل چلنے والوں کا اور سائیکل روٹ ڈیزائن]

Calgary Fire Department

Calgary Transit

مرحلہ نمبر 1

پہلا مرحلہ یہ جائزہ لینا تھا کہ مندرجہ بالا ساری ضروریات پوری کرنے کیلئے کون سے آپشنز قابل عمل تھے۔ کراسنگ کے تین مختلف تصورات تیار کئے گئے تھے۔

آگے، یہ اندازہ لگانے کیلئے کہ ہرکراسنگ اور ارد گرد کے علاقے میں ٹریفک کے حجموں سے وابستہ تبدیلی کتنی ٹریفک استعمال کرنے گی ٹرانسپورٹیشن کا ایک ماڈل تیار کیا گیا۔

9 – WHAT WE DID CONCEPT DEVELOPMENT “VIRTUAL BOARD”



What We Did - Concept Development

Three (3) different crossing concepts were developed. Note that a flyover at 80 Avenue N.E. is required in all concepts to accommodate fire and emergency services.

A summary of the concepts is as follows:

Concept 1	80 Avenue N.E.	All Modes Flyover	
	64 Avenue N.E.	No Flyover	
Concept 2	80 Avenue N.E.	All Modes Flyover	
	64 Avenue N.E.	All Modes Flyover	
Concept 3	80 Avenue N.E.	Fire, EMS, Transit, Pedestrian + Cyclists Flyover	
	64 Avenue N.E.	All Modes Flyover	

The next phase of the study will be to evaluate these concepts based on the Project Priorities (Traffic Operations, Safety, Community Impacts, Community Connectivity, and Cost). We are seeking your feedback on the concepts that follow.

This feedback will assist us in the evaluation process.

ہم نے کیا کیا - تصور کا ارتقاء

مختلف کراسنگ کے تین (3) تصورات تیار کئے گئے تھے۔ نوٹ کریں کہ 80 Avenue N.E. پر ایک فلائی اوور فائر اور ہنگامی خدمات کی سہولت کیلئے تمام تصورات میں ضروری ہے۔

تصورات کا خلاصہ مندرجہ ذیل ہے:

تصور نمبر 1

تمام طریقوں کیلئے فلائی اوور 80 Avenue N.E.

کوئی فلائی اوور نہیں 64 Avenue N.E.

تصور نمبر 2

تمام طریقوں کیلئے فلائی اوور

80 Avenue N.E.

تمام طریقوں کیلئے فلائی اوور

64 Avenue N.E.

تصور نمبر 3

فائر، ای ایم ایس، ٹرانزٹ، پیدل چلنے والے + سائیکل سوار فلائی اوور

80 Avenue N.E.

تمام طریقوں کیلئے فلائی اوور

64 Avenue N.E.

مطالعہ کا اگلا مرحلہ ان تصورات کی تخمینہ کاری ہوگا جو پراجیکٹ کی ترجیحات کی بنیاد پر ہوگا (ٹریفک آپریشنز، حفاظت، کمیونٹی پر اثرات، کمیونٹی کا رابطہ اور لاگت)۔ ہم ان تصورات پر آپ کی رائے کے منتظر ہیں۔
یہ رائے تخمینہ کاری کے عمل میں ہماری مدد کرے گی۔

10 – CROSSING SCENARIO 1 “VIRTUAL BOARD”

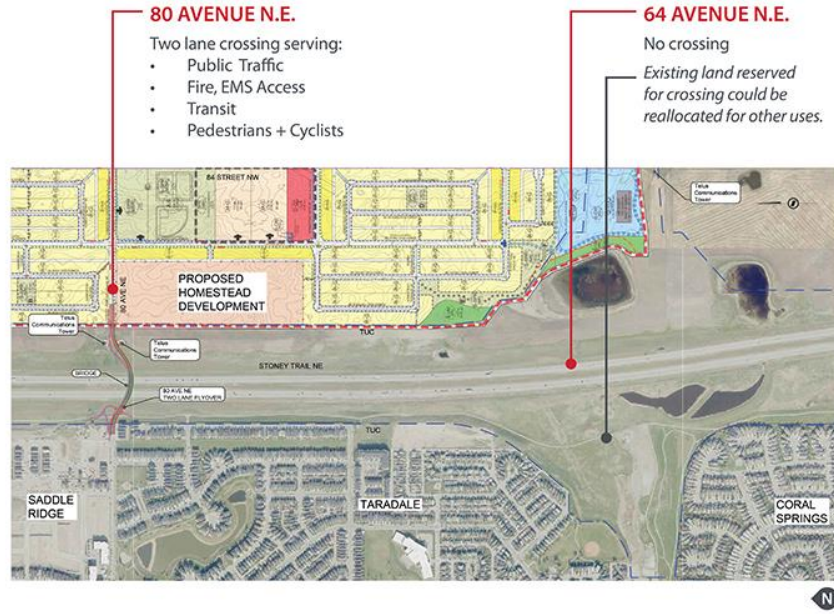


Crossing Scenario 1

80 Avenue N.E. - All Modes Flyover
64 Avenue N.E. - No Flyover

This concept has a two lane crossing on 80 Avenue N.E. that would service Fire, EMS, Transit, active modes, and be open to public traffic. With this option, a crossing on 64 Avenue N.E. would not be constructed and all traffic would be directed to the 80 Avenue N.E. crossing.

Legend	
PROPOSED ROADWAY	PROPOSED ALIGNMENT
PROPOSED BRIDGE STRUCTURE	PROPOSED PROFILE
PROPOSED EXISTING INFRASTRUCTURE	EXISTING PROFILE
PROPOSED CLAYS & SLOTTES	
PROPOSED SIDEWALKS	
EXISTING SIDEWALKS	
EXISTING FOOTPATH	



کراسنگ کا منظر نامہ نمبر 1

80 Avenue N.E. - تمام طریقوں کیلئے فلائی اوور

64 Avenue N.E. - کوئی فلائی اوور نہیں

اس تصور میں 80 Avenue N.E. پر دو لین کی کراسنگ ہے۔ جو فائر، ای ایم ایس، ٹرانزٹ، فعال طریقوں اور عوامی ٹریفک کیلئے کھلی ہوں گی۔ اس آپشن کے ساتھ، 64 Avenue N.E. پر ایک کراسنگ تعمیر نہیں کی جائے گی اور تمام ٹریفک کو 80 Avenue N.E. کراسنگ کی طرف بھیجا جائے گا۔

80 Avenue N.E.

دو لین کراسنگ جو خدمت کرتی ہے:

عوامی ٹریفک

فائر، ای ایم ایس رسائی

ٹرانزٹ

پیدل چلنے والے + سائیکل سوار

64 Avenue N.E.

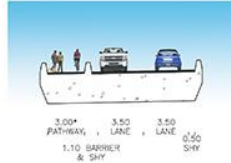
کوئی کراسنگ نہیں

کراسنگ کیلئے مختص موجودہ اراضی کو دوسرے استعمالات کیلئے تبدیل کیا جا سکتا ہے۔

11 – CROSSING SCENARIO 1 “VIRTUAL BOARD”

Crossing Scenario 1

80 Avenue N.E.



Two Lane Crossing Cross-Section



Plan View



کراسنگ کا منظرنامہ نمبر 2

80 Avenue N.E.

دولین کراسنگ کراس سیکشن

منصوبہ بندی کا منظر

Crossing Scenario 1

PRELIMINARY ASSESSMENT

BENEFITS

- Improved auto network connectivity between the communities close to 80 Avenue N.E. east and west of Stoney Trail.
- Less expensive (\$) crossing scenario because only one flyover would be built.
- Without a flyover on 64 Avenue N.E., there are no impacts to the existing dog park and Manmeet Singh Bhullar Park Park.
- Lands, currently reserved for a future flyover at 64 Avenue N.E., may become available for other uses.
- No additional traffic on 64 Avenue N.E.

TRADE-OFFS

- Additional traffic on 80 Avenue N.E. and at the intersections adjacent to the flyover.
- No flyover on 64 Avenue N.E. reduces the number of transit, emergency services, walking and cycling crossings of Stoney Trail.
- Will attract the highest volume of additional traffic onto 80 Avenue N.E.:
 - Traffic volumes estimated to double by the year 2048.
 - Increased travel time, noise and greenhouse gas emissions.
 - Reduced comfort for pedestrians and cyclists.
 - Not consistent with the existing character and function of the road.
- Larger flyover structure (visual impact).
- Requires the most changes to currently approved City of Calgary plans.

کراسنگ کا منظرنامہ نمبر 1

ابتدائی تخمینہ کاری

فوائد

Stoney Trail کے مشرق اور مغرب میں 80 Avenue N.E. کے قریب کمیونٹیوں کے درمیان آٹو نیٹ ورک کا بہتر رابطہ۔

کم مہنگا (\$) کراسنگ منظرنامہ کیونکہ صرف ایک فلائی اوور تعمیر ہوگا۔

64 Avenue N.E. پر فلائی اوور کے بغیر، موجودہ ڈاگ پارک اور Manmeet Singh Park پر کوئی اثرات نہیں ہوں گے۔

ارضی، جو اس وقت 64 Avenue N.E. پر مستقبل کے فلائی اوور کیلئے مختص ہے، دوسرے استعمالات کیلئے دستیاب ہو سکتی ہے۔

سمجھوتے

80 Avenue N.E. پر اور فلائی اوور سے متصل چوراہوں پر اضافی ٹریفک

64 Avenue N.E. پر کوئی فلائی اوور نہیں جو Stoney Trail کی ٹرانزٹ کی تعداد، ہنگامی خدمات، پیدل چلنے والوں اور سائیکلنگ کراسنگ

کو کم کرتا ہے۔

اضافی ٹریفک کا زیادہ تر حجم 80 Avenue N.E. کی جانب راغب ہوگا:

سن 2048ء تک ٹریفک کا حجم دوگنا ہونے کا تخمینہ لگایا جاتا ہے۔

سفر کا وقت، شور اور گرین ہاؤس گیسوں کے اخراج میں اضافہ۔

پیدل چلنے والوں اور سائیکل سواروں کیلئے آرام میں کمی۔

سڑک کی موجودہ خصوصیات اور کام کے مطابق نہیں ہے۔

فلائی اوور کا بڑا ڈھانچہ (بصری اثر)۔

سٹی آف کیلگری کے موجودہ منظور شدہ منصوبوں میں سب سے زیادہ تبدیلیوں کی ضرورت ہے۔

13 – QUESTIONS

پراجیکٹ کی ترجیحات کو ذہن میں رکھتے ہوئے [ٹریفک آپریشنز، حفاظت، کمیونٹی پراثرات، کمیونٹی رابطہ اور لاگت] براہ کرم کراسنگ
منظر نامہ نمبر 1 کے بارے میں اپنی آراء فراہم کریں:

آپشن 1 کے بارے میں آپ کو سب سے زیادہ کیا پسند ہے؟

آپشن 1 کے بارے میں آپ کے کیا خدشات ہیں؟

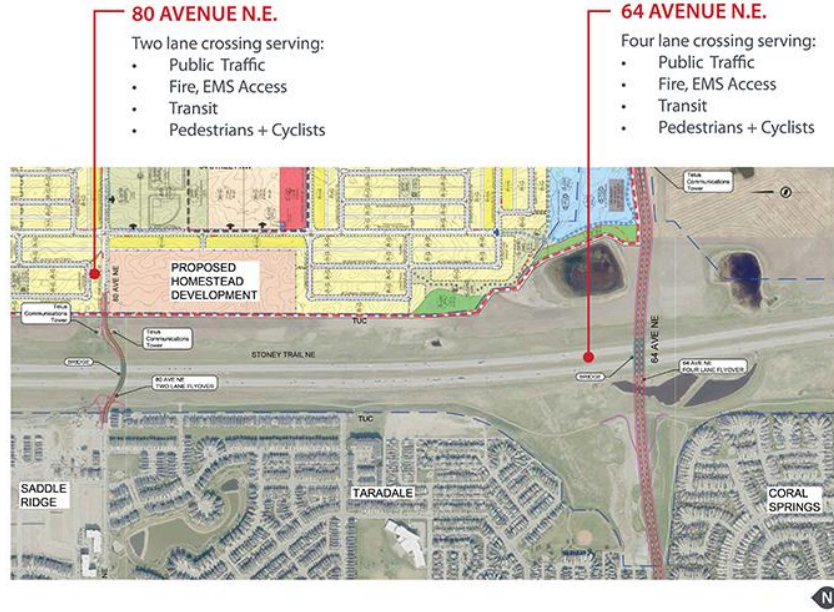
14 – CROSSING SCENARIO 2 “VIRTUAL BOARD”

Crossing Scenario 2

80 Avenue N.E. - All Modes Flyover
64 Avenue N.E. - All Modes Flyover

This concept has a two lane crossing on 80 Avenue N.E. that would service Fire, EMS, Transit, active modes and be open to public traffic. A four lane crossing is also proposed for 64 Avenue N.E. and traffic would be divided between the two crossings as drivers choose their preferred route.

Legend	
PROPOSED ROADWAY	PROPOSED ALIGNED
PROPOSED BRIDGE STRUCTURE	PROPOSED PROFILE
PROPOSED OVERHEAD INFRASTRUCTURE	EXISTING ROAD PROFILE
PROPOSED CLARE & SUTTON	
PROPOSED INTERSECTION	
ORIGINAL FOOTPRINT	



80 Avenue N.E. - تمام طریقوں کیلئے فلائی اوور

64 Avenue N.E. - تمام طریقوں کیلئے فلائی اوور

اس تصور میں 80 Avenue N.E. پر دو لین کی کراسنگ ہے جو فائر، ای ایم ایس، ٹرانزٹ، فعال موڈز اور عوامی ٹریفک کیلئے کھلی ہو۔
64 Avenue N.E. کیلئے بھی چار لین کراسنگ کی تجویز ہے اور ٹریفک دو کراسنگ کے درمیان تقسیم ہوگی کیونکہ ڈرائیور اپنا پسندیدہ راستہ منتخب کرتے ہیں۔

80 Avenue N.E.

دو لین کراسنگ سرونگ:

عوامی ٹریفک

فائر، ای ایم ایس رسائی

ٹرانزٹ

پیدل چلنے والے + سائیکل سوار

64 Avenue N.E.

چار لین کراسنگ جو خدمت کرتی ہے:

عوامی ٹریفک

فائر، ای ایم ایس رسائی

ٹرانزٹ

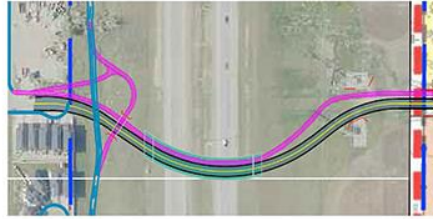
پیدل چلنے والے + سائیکل سوار

15 – CROSSING SCENARIO 2 “VIRTUAL BOARD”




Crossing Scenario 2

80 Avenue N.E.

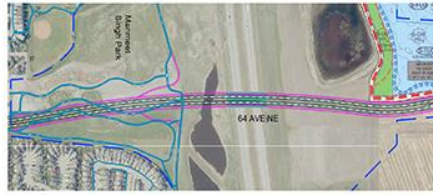


Plan View

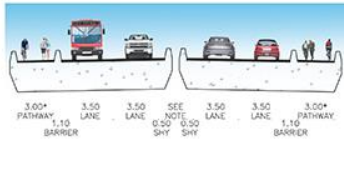


Two Lane Flyover Cross-Section

64 Avenue N.E.



Plan View



Four Lane Flyover Cross-Section

Legend

	PROPOSED ROADWAY		PROPOSED ALIGNMENT
	PROPOSED ACCESS EASEMENT		PROPOSED FLYOVER
	PROPOSED PATHWAY - SIDEWALK		PROPOSED FLYOVER & BARRIER
	PROPOSED CYCLE & E-LTTR		PROPOSED SHARED PATHWAY
	PROPOSED WETLAND BUFFER		
	PROPOSED UTILITY		
	PROPOSED UTILITY		

80 Avenue N.E.

منصوبہ

دو لین فلائی اوور کراس سیکشن

64 Avenue N.E.

منصوبہ

16 – CROSSING SCENARIO 2 “VIRTUAL BOARD”



Crossing Scenario 2

PRELIMINARY ASSESSMENT

BENEFITS

- Optimal auto network connectivity between communities east and west of Stoney Trail.
- Improved connectivity and route options for transit, emergency services, walking and cycling.
- Opportunity for staging and building network connections as and when required.

TRADE-OFFS

- Most expensive crossing scenario with two full access flyovers.
- Impacts to the existing dog park and Manmeet Singh Bhullar Park Park.
- Additional traffic on 80 Avenue N.E. and at the intersections adjacent to the flyover.
- Will still attract a high volume of additional traffic onto 80 Avenue:
 - Traffic volumes estimated to almost double by the year 2048.
 - Increased travel time, noise and greenhouse gas emissions.
 - Reduced comfort for pedestrians and cyclists.
 - Not consistent with the existing character and function of the road.
- Larger flyover structure (visual impact).
- Requires some changes to currently approved City of Calgary plans.

ابتدائی تخمینہ کاری

فوائد

Stoney Trail کے مشرق اور مغرب کی کمیونٹیوں کے درمیان زیادہ سے زیادہ آٹو نیٹ ورک کا رابطہ۔

ٹرانزٹ، ہنگامی خدمات، پیدل چلنے والوں اور سائیکل چلانے والوں کیلئے بہتر رابطہ اور روٹ آپشنز۔

جب ضرورت ہو تو نیٹ ورک کنیکشنز کو اسٹیج کرنے اور بنانے کے مواقع۔

سمجھوتے

دو مکمل رسائی والے فلائی اوورز کے ساتھ نہایت مہنگا کراسنگ کا منظر نامہ۔

موجودہ ڈاگ پارک اور Manmeet Singh Park پر اثرات۔

80 Avenue N.E. پر اور فلائی اوور سے متصل چوراہوں پر اضافی ٹریفک۔

80 Avenue N.E. پر اضافی ٹریفک کی زیادہ مقدار کو اب بھی اپنی طرف راغب کرے گا:

سن 2048ء تک ٹریفک کے حجم کا تخمینہ لگ بھگ دوگنا لگایا گیا ہے۔

سفر کے وقت، شور اور گرین ہاؤس گیسوں کے اخراج میں اضافہ۔

پیدل چلنے والوں اور سائیکل سواروں کیلئے آرام میں کمی

سڑک کی موجودہ خصوصیات اور کام کے مطابق نہیں ہے۔

فلائی اوور کا بڑا ڈھانچہ (بصری اثر)۔

سٹی آف کیلگری کے موجودہ منظور شدہ منصوبوں میں کچھ تبدیلیوں کی ضرورت ہے۔

17 – QUESTIONS

پراجیکٹ کی ترجیحات کو ذہن میں رکھتے ہوئے [ٹریفک آپریشنز، حفاظت، کمیونٹی پر اثرات، کمیونٹی رابطہ اور لاگت] براہ کرم کراسنگ کے منظر نامہ نمبر 2 کے بارے میں اپنی آراء فراہم کریں:

آپشن 2 کے بارے میں آپ کو سب سے زیادہ کیا پسند ہے؟

آپشن 2 کے بارے میں آپ کے کیا خدشات ہیں؟

18 – CROSSING SCENARIO 3 “VIRTUAL BOARD”

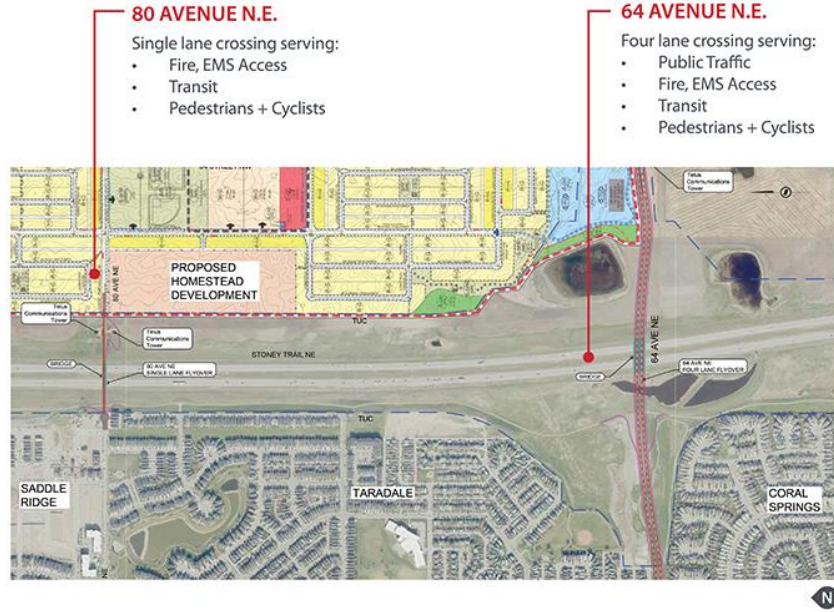
Crossing Scenario 3

80 Avenue N.E. - Fire | Transit Lane + Active Modes Crossing Only
64 Avenue N.E. - All Modes Crossing

This concept has a single lane crossing on 80 Avenue N.E. that would service Fire, EMS, Transit; an adjacent pathway accommodates active modes. The operation of this facility would be similar to bus-only crossing arrangements in Calgary.

There would also be a four lane crossing on 64 Avenue N.E. serving all modes; all public traffic would be directed to the 64 Avenue N.E. crossing.

Legend	
PROPOSED ROADWAY	PROPOSED ALLEYS
PROPOSED BRIDGE STRUCTURE	PROPOSED PROFILE
PROPOSED OUTSIDE FENCELINE	EXISTING ROAD PROFILE
PROPOSED DRIVE & ALLEY	
PROPOSED INTERSECTION	
EXISTING FOOTPATH	



80 Avenue N.E. - فائر | ٹرانزٹ لین + صرف ایکٹو موڈز کراسنگ

64 Avenue N.E. - تمام موڈز کراسنگ

اس تصور میں 80 Avenue N.E. پر ایک لین کراسنگ ہے جو فائر، ای ایم ایس، ٹرانزٹ کی خدمت کرے گی؛ ملحقہ راستہ فعال موڈز کی گنجائش نکالتا ہے۔ اس سہولت کا کام کیلگری میں صرف بس کراسنگ کے انتظامات جیسا ہوگا۔

64 Avenue N.E. پر چار لین کراسنگ بھی ہوگی جو تمام موڈز کیلئے کام کرے گی؛ تمام عوامی ٹریفک کو 64 Avenue N.E. کراسنگ کی طرف بھیج دیا جائے گا۔

80 Avenue N.E.

سنگل لین کراسنگ جو مندرجہ ذیل کی خدمت کرتی ہے:

فائر، ای ایم ایس رسائی

ٹرانزٹ

پیدل چلنے والے + سائیکل سوار

64 Avenue N.E.

چار لین کراسنگ جو مندرجہ ذیل کی خدمت کرتی ہے:

عوامی ٹریفک

فائر، ای ایم ایس رسائی

ٹرانزٹ

پیدل چلنے والے + سائیکل سوار

19 – CROSSING SCENARIO 3 “VIRTUAL BOARD”



Crossing Scenario 3

80 Avenue N.E.



Plan View

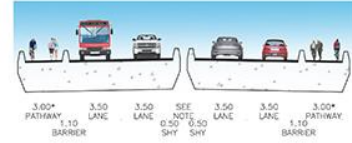


Single Lane Flyover Cross-Section

64 Avenue N.E.



Plan View



Four Lane Flyover Cross-Section

Legend

PROPOSED ROADWAY	PROPOSED ALIGNMENT
PROPOSED SERVICE PATHWAY	PROPOSED PROFILE
PROPOSED SERVICE ALIGNMENT	EXISTING SERVICE PROFILE
PROPOSED CURB & GUTTER	
PROPOSED SIDEWALK	
EXISTING SIDEWALK	

80 Avenue N.E.

منصوبے کا منظر

سنگل لین فلائی اوور کراس سیکشن

64 Avenue N.E.

منصوبے کا منظر

چار لین فلائی اوور کراس سیکشن

20 – CROSSING SCENARIO 3 “VIRTUAL BOARD”



Crossing Scenario 3

PRELIMINARY ASSESSMENT

BENEFITS

- Improved connectivity and route options for transit, emergency services, walking and cycling.
- With the exception of transit, no additional traffic on 80 Avenue N.E.
- Maintains the existing character and function of 80 Avenue N.E. as a local road.
- Fewest impacts to community/properties adjacent to 80 Avenue N.E.
- Smaller flyover structure (visual impact).
- Opportunity to build 64 Avenue N.E. in stages if and when traffic demand increases.
- Aligns with currently approved City of Calgary plans.

TRADE-OFFS

- 64 Avenue N.E. is a lower demand automobile connection compared to 80 Avenue N.E.
- High cost scenario with two flyovers.
- Impacts to the existing dog park and Manmeet Singh Bhullar Park Park.

ابتدائی تخمینہ کاری

فوائد

ٹرانزٹ، ہنگامی خدمات، پیدل چلنے والوں اور سائیکل چلانے والوں کیلئے بہتر رابطہ اور روٹ آپشنز۔

ٹرانزٹ کے استثناء کے ساتھ، 80 Avenue N.E. پر کوئی اضافی ٹریفک نہیں۔

ایک مقامی سڑک کے طور پر 80 Avenue N.E. کی خصوصیات اور کارگزاری کو برقرار رکھتی ہے۔

80 Avenue N.E. سے ملحقہ کمیونٹی / جائیدادوں پر نہایت کم اثرات۔

فلانی اور کا نسبتاً چھوٹا ڈھانچہ (بصری اثر)۔

جب اور اگر ٹریفک کی طلب میں اضافہ ہوتا ہے تو 64 Avenue N.E. کو مرحلہ وار تعمیر کرنے کا موقع۔

سٹی آف کیلگری کے موجودہ منظور شدہ منصوبوں کے مطابق ہے۔

سمجھوتے

80 Avenue N.E. 64 Avenue N.E. کے مقابلے میں ایک کم طلب آٹوموبائل رابطہ ہے۔

دو فلاحی اوورز کے ساتھ زیادہ لاگت کا منظر نامہ ہے۔

موجودہ ڈاگ پارک اور Manmeet Singh Park پر اثرات۔

21 – QUESTIONS

پراجیکٹ کی ترجیحات کو ذہن میں رکھتے ہوئے [ٹریفک آپریشنز، حفاظت، کمیونٹی پر اثرات، کمیونٹی رابطہ اور لاگت] براہ کرم کراسنگ کے منظر نامہ نمبر 3 کے بارے میں اپنی آراء فراہم کریں:

آپشن 3 کے بارے میں آپ کو سب سے زیادہ کیا پسند ہے؟

آپشن 3 کے بارے میں آپ کے کیا خدشات ہیں؟

22 – NEXT STEPS “VIRTUAL BOARD”



Next Steps

ENGAGEMENT

A ‘What We Heard’ report will be prepared and made available at <https://engage.calgary.ca/NEstoneycrossing> for this phase of engagement. This report will include a summary of feedback from:

- General public
- Adjacent property owners
- Local developers
- Community Associations

TECHNICAL EVALUATION + DESIGN

- Conduct an independent road safety review and audit of the three feasible concepts. Audit recommendations will be reviewed, concepts will be updated as required, and findings used to establish safety criteria for concept evaluation.
- Evaluate the three feasible concepts based on qualitative and quantitative analyses.
- Select preferred short-term and ultimate concept, based on stakeholder feedback and concept evaluation.

FUTURE PROJECT PHASES

- Once a preferred option has been selected, the crossing concept will be shared with stakeholders and the public.
- Further design development and refinement.

انگجمنٹ

انگجمنٹ کے اس مرحلے کیلئے ایک 'جو ہم نے سنا' رپورٹ تیار کی جائے گی اور اسے اس ویب سائٹ پر قابل دستیابی بنایا جائے گا۔ <https://engage.calgary.ca/NEstoneycrossing>۔ اس رپورٹ میں مندرجہ ذیل کی طرف سے آراء کا خلاصہ شامل ہوگا:

عوام

ملحقہ پراپرٹی مالکان

مقامی ڈیویلپرز

کمیونٹی ایسوسی ایشنز

تکنیکی تخمینہ کاری + ڈیزائن

سڑکوں پر حفاظت کا ایک آزادانہ جائزہ لیں اور تینوں قابل عمل تصورات کا آڈٹ کروائیں۔ آڈٹ کی سفارشات کا جائزہ لیا جائے گا، ضرورت کے مطابق تصورات کو تازہ ترین بنایا جائے گا، اور نتائج کو تصورات کی تخمینہ کاری اور حفاظتی معیار قائم کرنے کیلئے استعمال کیا جائے گا۔

معیاری اور مقداری تجزیوں کی بنیاد پر تین قابل عمل تصورات کی قدر و قیمت کا اندازہ لگائیں۔

اسٹیک ہولڈرز کی آراء اور تصور کی تخمینہ کاری کی بنیاد پر ترجیحی قلیل مدتی اور حتمی تصور کا انتخاب کریں۔

مستقبل کے منصوبے کے مراحل

جب کسی ترجیحی آپشن کو منتخب کر لیا جائے گا، تو کراسنگ کا تصور اسٹیک ہولڈرز اور عوام کے ساتھ شیئر کیا جائے گا۔

ڈیزائن کی مزید تکمیل اور نفاست

23 – QUESTIONS

کیا آپ کی کوئی اضافی رائے ہے؟

آپ کس کمیونٹی میں رہتے ہیں؟

اس آن لائن انگیجمنٹ کے بارے میں:

کیا پیش کردہ معلومات نے آپ کو ممکنہ آپشنز کی اچھی آگاہی فراہم کی؟

آپ اس انگیجمنٹ سیشن سے کتنے مطمئن ہیں؟

مطمئن

کسی حد تک مطمئن

کسی حد تک غیر مطمئن

غیر مطمئن

اس انگیجمنٹ سیشن کو بہتر بنانے کیلئے ہم کیا کر سکتے تھے؟